

La ruta del Camino de Santiago

20,9 km | CIRCULAR FÁCIL | 108m | www.walkingandrunning.es

VITORIA-GASTEIZ TAMBIÉN ES EL CAMINO



Plaza de la Virgen Blanca, Vitoria-Gasteiz



El camino de Santiago abre en Vitoria-Gasteiz un itinerario que pasea al peregrino o, en este caso al mero caminante o corredor, por los espacios más sensoriales de la ciudad. Tomando como referencias las losetas que hallaremos en el recorrido, la ruta empieza en la calle que lleva el nombre del santo peregrino: **Santiago**.

Vitoria-Gasteiz constituyó un hito importante dentro del Camino de Peregrinos, llegando a contar hasta con cinco hospitales en la propia ciudad. La **calle Avenida Santiago** debe su nombre precisamente a uno de esos hospitales medievales. Puestos ya en camino, continuamos por la **calle Portal del Rey**, cuyo origen en el callejero guarda relación con ser el punto de acceso a la ciudad de los monarcas navarros. En este punto del recorrido nos encontramos en el barrio de la antigua Judería, transitando por la **calle Nueva Dentro**, en cuyo final nuestra mirada se detiene en una pequeña capilla donde se ubica la magnífica talla gótica del **Cristo de San Ildelfonso** y que constituyó la primera parada del peregrino en su paso por la ciudad.

Siguiendo el Camino de Peregrinos subimos hasta la **Plaza de Santa María** (📍 1) donde, además de adentrarnos en la propia historia de la ciudad y su templo conocido como **Catedral Vieja** (📍 2), encontraremos varias referencias a Santiago; una de ellas la **parroquia de Santa María**, anexa a la catedral que fue la antigua capilla de Santiago y que conserva varias representaciones del santo.

Los pies nos llevan ahora a subir por la **calle Fray Zacarías** (📍 3), donde nos topamos con el **Palacio de Escoriaza Esquivel**, de estilo plateresco, cuya iconografía exterior nos narra una bonita historia de amor. Se suceden en este tramo de la ruta algunos palacios renacentistas, en particular y el que irrumpe en nuestro itinerario es el **Palacio de Montehermoso**. Sirvió de hospedaje de la realeza que visitaba la ciudad y fue sede del obispado.

La ruta nos ha llevado al punto más alto de la ciudad y procedemos a descender lo que en su día fue la colina (📍 4) para, una vez abajo, detenernos ante una de las cuatro torres por excelencia de la ciudad: **Iglesia de San Pedro**. Recorremos la calle por donde discurrió el Río Zapardiel y que





Walking & Running VITORIA-GASTEIZ

nos lleva hasta el Palacio de la Provincia, de estilo neoclásico y que hoy en día constituye la sede de la Diputación Foral de Álava.

Ahora es momento de ubicarnos en el centro neurálgico de la ciudad: plaza de la Virgen Blanca (📍5) y que en su día sirvió como plaza del mercado. Retomando los pasos ingresamos en la plaza General Loma. En ella se encuentra el Convento de San Antonio, perteneciente al llamado barroco desornamentado.

Continuando nos enfrentamos a la sede del Parlamento Vasco. Es momento ahora de disfrutar de la ruta atravesando los jardines del hermoso y romántico Parque de la Florida (📍6). El Paseo de la Senda, la calle Fray Francisco (📍7) y todos los palacios, museos y casonas nobles, como el bellissimo Museo de Bellas Artes de Álava (8) que dejamos por el camino, nos llevan a lo que va a ser el final de la etapa.



de interés

- Catedral de Santa María.
- Palacio de Montehermoso.
- Parque de La Florida.

más info

www.walkingandrunning.es
www.turismo.euskadi.eus



Catedral de Santa María 📍

**VITORIA
GASTEIZ**
green capital



EUSKADI
BASQUE COUNTRY
#Basqueexperience