

Montes de Vitoria

21,9 km | CIRCULAR MODERADA | 940m | Walking 4h. 15' | Running 2h. 15' | www.walkingandrunning.es

PUERTO DE VITORIA (748m) > PUERTO DE PEÑA BETOÑO (870m) > PAGOGAN (1.029m) > MONASTERIOGUREN (590m) > MENDIOLA (570m) > CASTILLO (666m)



Vistas en la aproximación al Puerto de Peña Betoño



Este largo itinerario recorre buena parte del entorno de los Montes Altos de Vitoria, visitando cimas tan emblemáticas como Pagogan o localidades como Monasterioguren, Mendiola y Castillo, destino y origen de ininidad de rutas de senderismo y BTT. La ruta ideada es circular con salida y llegada en el Puerto de Vitoria (748m).

Tomando la carretera A-2124 que une Vitoria-Gasteiz con el condado de Trebiño, llegamos al Puerto de Vitoria, nuestro punto de partida (📍 1). Desde aquí tomamos las marcas del GR-282, conocido como la Senda del Pastoreo, en dirección a Okina por unos pastizales a ambos lados del camino (📍 2).

Siempre siguiendo el camino a la derecha y las marcas rojas y blancas, llegamos a un punto de señales con indicación hacia Okina (📍 3); en este caso, tomamos el sendero de la derecha para tomar un camino alternativo que nos llevará al collado del Puerto de Peña Betoño.

En ascenso, algo intenso en algunos tramos y pasando junto a puestos palomeros, llegamos a una zona despejada (📍 4) (📍 5) con vistas maravillosas. Entre hayas (📍 6) iniciamos el descenso suave hacia el Puerto de Peña Betoño (📍 7) que nos marca de nuevo el camino hacia Okina.

Tras superar una valla (📍 8), y siguiendo las marcas, nos encontramos en las laderas meridionales de los Montes Altos de Vitoria (📍 9) con pastizales diáfanos y vistas infinitas. Las cimas de Pagogan y Kalpildui, entre otras, se adivinan a lo lejos.










Walking & Running VITORIA-GASTEIZ

A escasa distancia de la cima del Pagogan nos desviamos a la izquierda (📍 10) para iniciar el largo descenso hacia Monasterioguren por el hayedo (📍 11) de Latxaparka en las laderas septentrionales de la cornisa.

Superado el largo pero bellissimo tramo de descenso se llega a una amplia pista de tierra (📍 12) que, a la izquierda, nos conduce a las inmediaciones de Monasterioguren. Antes de entrar en dicha localidad, unas señales nos indican el camino a Mendiola y el PR a la Colada del Puerto de Peña Betoño (📍 13). El sendero bordea a nuestra derecha los límites de Monasterioguren (📍 14) antes de afrontar tres kilómetros hasta Mendiola con Vitoria-Gasteiz al fondo (📍 15).

Desde Mendiola tomamos el camino por la carretera asfaltada (📍 16) hacia Castillo (📍 17) dejando a nuestra derecha la característica cima de Olarizu. Ya en el pueblo de Castillo, tomamos dirección izquierda para afrontar las duras rampas asfaltadas del Alto de las Antenas de Castillo (790m). Superada esta parte, retomamos la pista de tierra para superar una valla (📍 18) que marca el camino de vuelta (📍 19) hasta el Puerto de Vitoria.



de interés

- Mendiola.
- Iglesia románica de San Pedro de Monasterioguren.

más info

www.walkingandrunning.es
www.turismo.euskadi.eus

Vistas desde la cima de Pagogan 📍

**VITORIA
GASTEIZ**
green capital



EUSKADI
BASQUE COUNTRY
#Basqueexperience