

Hueto Arriba

14,4 km | CIRCULAR FÁCIL | 902m | Walking 3h. 15' | Running 2h. 15' | www.walkingandrunning.es

HUETO ARRIBA-OLAZAR (883m) > GANALTO (898m) > CUEVA DE LOS GOROS



Cruz de Ganalto

El recorrido es muy popular entre los gasteiztarrak dada su cercanía a Vitoria-Gasteiz (alrededor de 13 kilómetros de distancia). Nos encontramos en la sierra de Badaia, una amplia meseta calcárea al oeste de la capital alavesa, una zona donde el bosque es mayoritariamente de encinas y algún roble disperso, con un sotobosque de enebros y madroños entre otras especies de clima más continental o mediterráneo.





El itinerario se inicia en Hueto Arriba (540 m), uno de los concejos integrados en la llamada Zona Rural Noroeste de Vitoria-Gasteiz, desde la iglesia románica de la Natividad (📍 1) del siglo XIII.

Subiendo a la parte alta del pueblo llegamos hasta el acceso a un paso agrícola, en forma de valla metálica de color verde (📍 2), donde se inicia la ruta como tal.

En suave ascenso seguimos los cairn de piedra tomando el camino de la derecha en el primer desvío que se nos presenta (📍 3). La subida es suave, siempre marcada por túmulos de piedras a través del paso de Oka, hasta que nos encontramos con el reguero de agua del río Oka (📍 4) que desciende de los rasos de Landaderra.

Con las increíbles vistas del macizo de Gorbeia y el valle de Zuia (📍 5) afrontamos la subida, al este, hacia las dos cimas de Olazar (883 m), separadas por un pequeño collado: la cima occidental (📍 6) con buzón y la cresta oriental (📍 7) marcada con un vértice geodésico y vistas a Vitoria-Gasteiz.

Volviendo sobre nuestros pasos hasta el collado Landaderra afrontamos una fuerte pero corta subida en dirección a Ganalto.






Walking & Running VITORIA-GASTEIZ

Una vez cogida altura iremos llaneando sin separarnos del cortado hasta divisar la cruz (📍 8) de la cima de Ganalto (898 m). Desde su cumbre (📍 9) podemos divisar el valle de Zuia y los pueblos de Aperregi y Lukiano, también las peñas de Oro con el Santuario en sus paredes y al oeste las cimas que rodean el valle de Kuartango y, más allá, Sierra Salvada.

Desde aquí el descenso hasta la ermita de Santa María (📍 10) es ligero y fácil aunque algo pedregoso para la carrera. Desde la ermita tomando el camino de la izquierda, y tras unos kilómetros de bajada, llegaremos hasta un desvío a la derecha (📍 11), señalado con piedras, que nos da acceso a la Cueva de los Goros (📍 12). Sus cinco bocas de acceso la han convertido en un punto de gran interés espeleológico y en una de las cuevas más populares de Álava. La cavidad tiene casi dos kilómetros de recorrido, aunque solo los 250 primeros metros se pueden recorrer sin equipo de espeleología.

Retomando el camino, en apenas dos kilómetros habremos llegado de nuevo a Huetu Arriba.



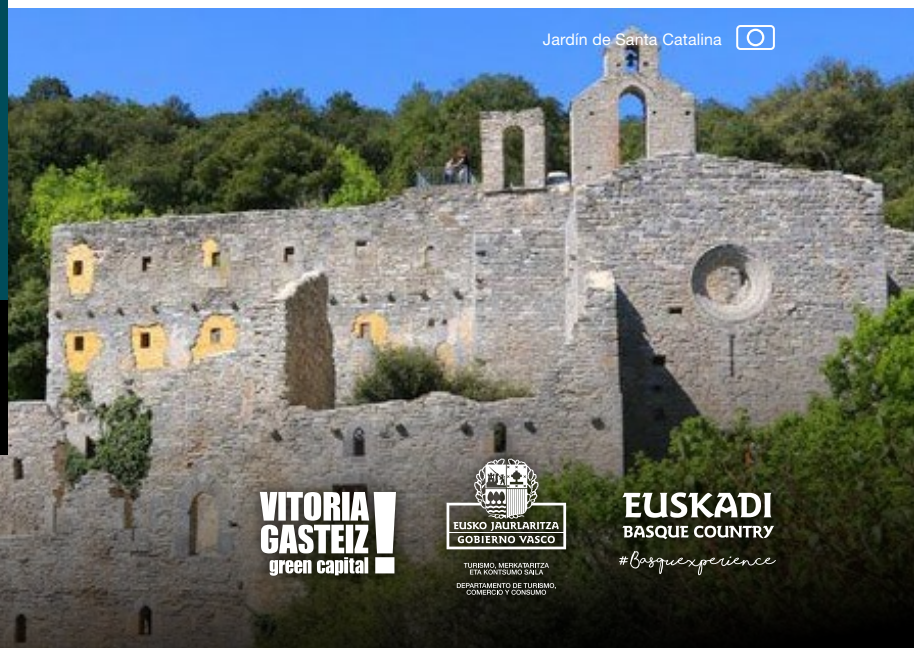
de interés

- Cueva de los Goros.
- Jardín de Santa Catalina.
- Puente romano de Trespuentes.
- Centro de recuperación de la fauna silvestre de Martioda.

más info

www.walkingandrunning.es
www.turismo.euskadi.eus

Jardín de Santa Catalina 📍



**VITORIA
GASTEIZ**
green capital



EUSKADI
BASQUE COUNTRY
#Basqueexperience