

# Berrosteguieta

7,25 km | CIRCULAR FÁCIL | 320m | Walking 1h. 30' | Running 50' | [www.walkingandrunning.es](http://www.walkingandrunning.es)

BERROSTEGUIETA (617m) > SAN KILIZ (836m) > ZALDIARAN (978m) > ALTO DEL ARENAL (891m)



Cima de San Kiliz, "El tamboril"



Su cercanía a Vitoria-Gasteiz convierten a esta zona de los Montes de Vitoria en un magnífico recurso natural para realizar una escapada rápida, bien para dar un paseo tranquilo como para realizar un recorrido de *trail running* entre quejigares y hayedos. En época de lluvias algunos tramos de las pistas exhiben bastante barro arcilloso; por el contrario, en verano es una excelente opción para escapar del calor.

El itinerario se inicia en **Berrosteguieta (540m)**, uno de los concejos de Vitoria-Gasteiz más cercanos a la capital alavesa, con acceso desde la carretera A-3102 que conduce al puerto Zaldiaran. Existe un pequeño parking a la entrada a la urbanización de Berrosteguieta en la Senda del Caserío.

Cruzando la carretera desde dicho parking ( 1) cogemos una pista que nos lleva enseguida a una valla ( 2) de paso agrícola para adentrarnos en una ligera subida entre pinares ( 3). Sin pérdida y siguiendo las marcas blancas y rojas del GR 25 en dirección a Eskibel y Zumelzu encontramos un cruce de caminos ( 4) que da acceso al collado norte del Zaldiaran.

El ascenso se estrecha y se eleva en dirección a la vertiente norte del Zaldiaran. A poco que ganamos altura las vistas se aclaran y divisamos ya Vitoria-Gasteiz ( 5) antes de acceder a la cima de San Kiliz (836m) ( 6), conocido popularmente también como 'El tamboril'.



Desde este punto las vistas nos remiten enfrente al Zaldiaran y su característico repetidor, Eskibel a la derecha, y toda la cornisa de los Montes de Vitoria a nuestra izquierda.



## Walking & Running VITORIA-GASTEIZ

Tras un corto descenso afrontamos una ligera cuesta (📍 7) antes del último tramo hacia las faldas del Zaldiaran. En lugar de afrontar el ascenso, nuestro camino se bifurca a la derecha (📍 8) antes de encontrar un pequeño caño de agua (📍 9) que brota de modo natural. El descenso (📍 10) lo afrontamos hasta coger un camino en paralelo al arroyo de Eskibel hasta encontrar la pista que accede al pueblo propiamente dicho.

De vuelta a Berrosteguieta retomamos las marcas rojas y blancas (📍 11) que nos llevarán sin pérdida hasta nuestro punto de partida.



### de interés

- La ruta que lleva por las crestas de Zaldiaran (978m), Busto (976m), y San Miguel (943m).
- Bosque de Armentia.
- Iglesia de Santa Eulalia (Berrosteguieta).

### más info

[www.walkingandrinning.es](http://www.walkingandrinning.es)  
[www.turismo.euskadi.eus](http://www.turismo.euskadi.eus)

Bosque de Armentia 📍

**VITORIA  
GASTEIZ**  
green capital



**EUSKADI**  
BASQUE COUNTRY  
#Basqueexperience