

Vitoria-Gasteiz

5,2 km | IDA Y VUELTA MODERADA | 299m | Walking 1h. 10' | Running 45' | www.walkingandrunning.es

PUERTO DE ZALDIARAN (978m) > BUSTO (978m)



Sendero cerca del puerto de Zaldiaran






Recorrido que transita por los Montes de Vitoria, al sur de la capital alavesa, muy característico y transitado por aficionados al running y al senderismo. Existen muchas opciones y caminos que parten desde localidades como Berrosteguieta, Armentia o Eskibel. En este caso elegimos una ruta que arranca desde el puerto del Zaldiaran, tomando la carretera A-3102 en dirección a Berrosteguieta. El camino está siempre marcado con señales blancas y rojas de la Senda del Pastoreo GR 282, que en su recorrido total de 485 kilómetros de longitud atraviesa espacios singulares de Álava, Gipuzkoa, Bizkaia, Burgos y Navarra. Entre hayedos y vistas panorámicas descubrimos las cimas de Zaldiaran y Busto, sin dificultades.

Desde Vitoria-Gasteiz por la calle Portal de Lasarte se toma la carretera A-3102 en dirección a Berrosteguieta. En el kilómetro 9 se alcanza el alto del puerto del Zaldiaran, dejamos el vehículo en una pequeña explanada a la izquierda. El recorrido lo comenzaremos siguiendo las señales a la derecha de la carretera.

Desde el punto de partida del alto del Puerto de Zaldiaran tomamos siempre como referencia las señales blancas y rojas de la Senda del Pastoreo GR 282, en este caso a la derecha, cruzando con cuidado la carretera (📍 1)

Los primeros metros entre pinares (📍 2) son los más pronunciados del recorrido pero enseguida vislumbramos la cima del Zaldiaran con su característica antena de telecomunicaciones (📍 3). Tras un breve ascenso sobre pista de asfalto (📍 4) seguimos las marcas rojas y blancas del GR 282 a la derecha para dejar la cima del Zaldiaran a nuestra izquierda. El camino continúa entre hayedos (📍 5) hasta un collado que nos llevará hasta la cima del Busto.




Un corto repecho final (📍 6) nos lleva al vértice geodésico y el buzón de Busto (📍 7), con unas vistas más limitadas que el Zaldiaran. Si lo deseamos podemos continuar fácilmente las marcas hasta San Miguel, también con una antena de telecomunicaciones, o liarnos y bajar hasta Subijana de Álava.



Walking & Running ARABA-ÁLAVA

En esta ocasión, nos damos la vuelta para regresar por el mismo itinerario entre un panorama muy agradable y sin dificultades volviendo a vislumbrar la cima del Zaldiaran (📍 8a) (📍 8b).

Desde el punto de partida del puerto del Zaldiaran tenemos la opción de alargar la marcha y tomar las marcas del GR 282 (📍 9) hacia la izquierda para ascender hasta la cima del Arrieta (992 m.), a unos 2 kilómetros de distancia y con buenas vistas del entorno.



de interés

- Anillo Verde de Vitoria-Gasteiz.
- Castillo de Eskibel.
- Bosque de Armentia.

más rutas

www.alavaturismo.eus
www.vitoria-gasteiz.org

Vista de Salburua con Vitoria-Gasteiz al fondo 📍

