

Salvatierra-Llanada Alavesa

11,5 km | CIRCULAR FÁCIL | 319m | Walking 2h. | Running 1h. 10' | www.walkingandrunning.es

OPAKUA > PEÑARROYA (1.070m) > BAYO (1.211m)



Dólmen de Sorginetxe

Recorrido que nos permite conocer el entorno de la Sierra de Entzia, prolongación geológica y biológica de la navarra Sierra de Urbasa, y las campos de Legaire. Desde el puerto de Opakua parte una ruta que recorre la Senda del Pastoreo GR-282, marcada en todo momento por unos postes de madera indicativos y que nos ofrece continuamente la vista de la Llanada Alavesa desde innumerables balcones como el de Peñarroya, Bayo o Mirutegi. Encontramos ganado que pasta libre, hayas casi perfectas, dólmenes de montaña o menhires que hablan de presencia prehistórica. El fácil acceso a la meseta y las espectaculares vistas atraen a un gran número de montañeros.

Desde Salvatierra, tomar la carretera A-2128 en dirección a Opakua. A unos 8 kilómetros por carretera llegamos al alto del Puerto de Opakua señalizado con un cartel; encontramos un pequeño aparcamiento a la derecha de la carretera. Desde aquí iniciamos el recorrido.

Desde el mismo puerto de Opakua parte una ruta que recorre la Senda del Pastoreo GR-282. Desandando unos pocos metros de la carretera, hay que buscar una indicación (📍 1) que indica dirección al Mirador y el GR 282. Enseguida llegamos al panel indicativo (📍 2). Desde aquí obtenemos unas excelentes vistas del corazón de la Llanada Alavesa: el mosaico de cultivos, los pequeños núcleos de población, el embalse de Ullívarri-Gamboa y a mayor altura los Parques Naturales de Gorbeia y Aizkorri. En los días de buen tiempo incluso puede dibujarse, al fondo, la silueta de la Sierra Salvada.

El recorrido es suave, marcado en todo momento por unos postes de madera indicativos y que nos ofrece continuamente la vista de la Llanada Alavesa a nuestra izquierda.

Nuestro camino sigue la dirección hacia Urbasa (📍 3) y en él existen innumerables balcones panorámicos en cotas superiores a los 1.000 metros. Encontramos ganado



Walking & Running ARABA-ÁLAVA






que pasta libre, hayas casi perfectas, dólmenes de montaña o menhires que hablan de presencia prehistórica. El fácil acceso a la meseta y las espectaculares vistas atraen a un gran número de montañeros (📍 4a) (📍 4b).

Se atraviesan varias zonas de amplia tradición pastoral, debiendo destacar la Parzonería de Entzia, donde desde tiempos históricos se realiza un aprovechamiento comunal de pastos y bosques.

En ligero ascenso se alcanza un vértice geodésico (📍 5a) antes de afrontar el descenso (📍 5b) hacia el Bayo (📍 6); desde su cima las vistas hacia el cercano Mirutegi (📍 7) y hacia el Aratz y la sierra del Aizkorri enfrente, merecen unos cuantos minutos de contemplación.

El regreso lo realizamos en parte por el mismo camino, siguiendo las marcas blancas y rojas, hasta un desvío que nos llevará a una amplia parzonería (📍 8). La “parzonería” es una figura de aprovechamiento mancomunado del monte, con origen en la Edad Media, que otorga a una serie de municipios y/o villas la propiedad y disfrute del mismo. Se trata de una figura propia del sur de Gipuzkoa y norte de Araba/Álava.

Pasado la parzonería, el último tramo del recorrido lo realizamos por la carretera que lleva al inicio del puerto de Opakua.



de interés

- Ermita de San Bitor.
- Dólmenes de Aizkomendi y Sorginetxe.
- Pinturas de Gazeo y Alaitza.
- La Leze.
- Parque Provincial de Garaio.
- Parque ornitológico de Mendixur.

más rutas

www.alavaturismo.eus
www.arabakolautada.eus

Agurain-Salvatierra 📍

araba álava
foru aldundia diputación foral

alava
turismo
eus



EUSKADI
BASQUE COUNTRY

TURISMO, MENDIALDIA
ETIK, MONTAÑISMO SAILA
DEPARTAMENTO DE TURISMO,
GOBIERNO Y CONSUMO