

Laguardia-Rioja Alavesa

9,6 km | IDA Y VUELTA MODERADA | 676m | Walking 1h. 55' | Running 1h. 15' | www.walkingandrunning.es

PARQUE DE SAN GINÉS (LABASTIDA) > TOLOÑO (1.271m)



Laguardia




Ruta clásica tomando como punto de partida el Parque de San Ginés, acondicionado con barbacoas, mesas y juegos infantiles, a las afueras de Labastida. Entre vides y encinas rodeamos la Peña de la Cruz y alcanzamos por la cuesta del Humilladero las ruinas del Santuario de Ntra. Sra. Del Toloño, poblado por monjes en la Edad Media y abandonado en el siglo XV. Desde este punto se obtienen unas vistas maravillosas del río Ebro trazando un amplio meandro entre los campos de trabajo. Atravesando un pequeño raso alcanzamos la cumbre del Toloño. En días claros, la panorámica hacia ambos lados de la cima es un reclamo para los sentidos.

Nada más entrar en Labastida llegando de Briñas, hay que estar atento a la izquierda (o la derecha si se viene desde el propio pueblo) para tomar el desvío al Parque de San Ginés, situado a un par de kilómetros de Labastida. Al final del parking se inicia una pista doble que tomaremos por la derecha.

Partimos desde el final del parking de San Ginés tomando una pista de tierra (📍 1). Unos metros después se bifurca; seguimos por la pista de la derecha (📍 2) hasta pasar por un pequeño depósito y más tarde nos desviamos a la izquierda por otro sendero; el cruce está bien señalizado con un hito de piedras y marcas amarillas y blancas (📍 3a) (📍 3b).

Estamos bajo la vertical de las rocas de Toloño; la pendiente se acentúa y se gana altura en poco tiempo. Ya vemos muy abajo la zona de San Ginés (📍 4).

Seguimos por la senda pasando junto a una gran roca, "Peña la Mesa", y un poco más adelante llegaremos a una pista que tomaremos siempre de frente (📍 5). La subida se bifurca en dos caminos; da igual el que cojamos, llevan al mismo lugar con más o menos intensidad. Optamos por la derecha para acortar el camino en fuerte pendiente (📍 6) hacia la ermita del Humilladero (📍 7).



Walking & Running ARABA-ÁLAVA

Desde este punto se obtienen unas vistas maravillosas del río Ebro trazando un amplio meandro entre los campos de trabajo.




En el Humilladero dejamos el ancho camino e iniciamos el ascenso hasta las ruinas del Santuario de Ntra. Sra. de Toloño (📍 8b) tomando un sendero a la izquierda (📍 8a).

El Santuario fue poblado por monjes desde la Edad Media hasta bien avanzado el siglo XVIII. La primera guerra carlista puso fin a la integridad de la construcción que fue incendiada en 1835.

Junto al santuario se extiende un amplio raso y una puerta metálica que debemos pasar (📍 9); seguimos de frente (📍 10), rumbo a la zona rocosa para encontrar a un centenar de metros el trazado de un sendero que asciende ligeramente (📍 11).

Tras el primer resalte rocoso aparece una pequeña explanada y en frente la cresta cimera del Toloño (📍 12). En días claros, la panorámica hacia ambos lados de la cima es un reclamo para los sentidos. El Toloño posee otras cotas secundarias de similar altitud como por ejemplo, una con un vértice geodésico que es confundida a menudo con la verdadera cumbre.

El descenso lo realizamos tomando el mismo recorrido teniendo cuidado de no resbalar en las pistas de tierra con las piedrecitas sueltas.



de interés

- Paseo de viñas en Elciego.
- Ruta de las Lagunas en Laguardia.
- Rutas verdes en Navaridas.
- Senda verde Bercijana.

más rutas

www.alavaturismo.eus
www.arabakoerrioxa.eus
www.rutadelvinoderiojaalavesa.com

Viñedos Rioja Alavesa 📍

