


# Ayala-Aiara

14km | CIRCULAR MODERADA | 789m | Walking 3h. 30' | Running 2h. 10' | [www.walkingandrunning.es](http://www.walkingandrunning.es)

LENDOÑO ARRIBA > SENDA NEGRA > TOLOGORRI (1.068m) > COLLADO DE MENERDIGA (1.186m)



Embalse de Maroño

Recorrido en pleno corazón de Sierra Salvada, una extraordinaria muralla de 20 kilómetros de longitud y 600 metros de desnivel entre las provincias de Álava, Bizkaia y Burgos, con el ascenso a la impresionante cima del Tologorri o Iturigorri, una de sus cumbres más conocidas. El Tologorri es la proa de la gran pared rocosa de la sierra, una extraordinaria construcción geológica sobre los apacibles barrios ganaderos y agrícolas del valle de Orduña y los montes de Aiara.





Recomendable hacerla tras un periodo sin lluvia y con cielo despejado.

Desde Amurrio se toma la A-624 dirección Respaldiza; a las afueras de Amurrio tomaremos a la izquierda el desvío dirección Izoria, Maroño A-3618. Pasando por Izoria nos dirigimos hacia Belandia por la BI-3981; al llegar al alto de El Pinar de la Choza un desvío a la derecha nos lleva por la BI-4532 a Lendoño de Arriba, donde acaba la carretera. Alrededor de 12 kilómetros de distancia. El recorrido comienza en un pequeño parking ubicado a las afueras del pueblo, a la izquierda de la carretera.

Usaremos la ruta clásica que parte desde Lendoño de Arriba y pasa por la impresionante senda negra. Antes de llegar a Lendoño de Arriba existe un pequeño aparcamiento a la izquierda de la carretera, punto de inicio de esta ruta circular (📍 1).

Las rampas duras del recorrido se encuentran al principio, en la ladera del hayedo de Lendoño. El camino está marcado con cair de piedras (📍 2) y en él nos topamos la Piedra del Cojo con placa metálica (📍 3).

En poco tiempo salimos del hayedo y de repente el camino se estrecha. Estamos en la Senda Negra, un espectacular tramo bajo el cantil de la sierra (📍 4). Su recorrido no ofrece mayor dificultad pero sí se recomienda extremar la precaución con nieve, hielo o si hubiese viento fuerte. Cuando la cascada de Iturigorri lleva agua, la belleza de este tramo hasta el Portillo de la Barrerilla aumenta de manera espectacular (📍 5a) (📍 5b).



## Walking & Running ARABA-ÁLAVA

Para acceder al Portillo de la Barrerilla el camino va trepando entre las rocas. Se pasa una barrera de madera ( [6] ) y una alambrada y seguimos a nuestra derecha. Tomamos dirección noreste hacia la fuente-abrevadero de Iturrigorri ( [7] ).

La cumbre es ya visible y la dirección a seguir evidente. Unos metros antes de coronar la cima se cruza una alambrada a través de un paso.








La cima del Tologorri está coronada por un buzón en forma de piolet y un vértice geodésico. Las vistas en días claros son grandiosas ( [8] ).

Dejamos la cima del Tologorri y continuamos la marcha siguiendo la línea de los cortados hacia el interior de la majada ( [9] ) hasta encontrar la poco prominente cota de El Somo ( [10] ), con los Picos de Europa al fondo. Volviendo sobre nuestros pasos nos encaminamos hacia el Portillo de Menerdiga cruzando la cancela existente ( [11] ).

Comienza el descenso por la vertiente norte del Tologorri en un sendero que nos lleva siempre ladeando ( [12] ) (sin internarnos en los hayedos y con más barro del habitual) hasta un manantial que brota sus aguas sobre unas rocas.

En este punto el descenso se pronuncia y la pista se ensancha hasta encontrar un cruce de caminos; tomamos dirección Venta Fría ( [13] ) pasando un portón metálico ( [14] ).

Tras un agradable recorrido con las vistas del Tologorri a nuestra derecha ( [15] ) y tras un breve tramo por asfalto pasando por Venta Fría llegamos al punto de partida.



### de interés

- Mirador del Nervión
- Ruta del Txakoli.
- Cinturón de Hierro.
- Camino Real de Sopeña.
- Embalse de Maroño.
- Ruta Parque Lineal del Nervión.
- Conjunto monumental de Quejana.

### más rutas

[www.alavaturismo.eus](http://www.alavaturismo.eus)  
[www.aiaraldea.org](http://www.aiaraldea.org)

Salto del Nervión [16]

